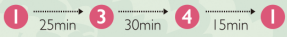


# Sessokyo Adventure Walk

接岨峡アドベンチャーウォーク地図

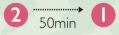
## Tsuribashi course

2.4km / 70min




## Rainbow Bridge course

1.8km / 50min



## Rainbow Bridge and Tsuribashi course

2.9km / 90min



## Kanzo station ~ Sessokyo Onsen

2.4km / 70min



Height: 71m Sekinosawa tekkyo (iron bridge)  
関の沢鉄橋

Sekinosawa Observatory  
関の沢シャッターポイント展望台

Kanzo station  
閑蔵駅

NO ENTRY

To Ikawa, Shizuoka City

Kanzo bus stop

ShinSesso O-hashi magnificent arch bridge  
新接岨大橋

Sessokyo Onsen Kaikan (Sesso no Yu)  
接岨峡温泉会館 せつその湯

NO ENTRY

Oigawa

Southern Alps Abt Line

What a view!

Guest house Nakamura  
民宿なかむら

Tenguishi chaya  
天狗石茶屋

Tabu no ie たぶの家

tabu tree たぶの木

Kawachi-jizo-do 河内地蔵堂

Kodama-ishi shrine こだま石神社

Sessokyo Onsen station  
接岨峡温泉駅

Guest House Shinrin Open-Air Bath  
民宿森林露天風呂

Sessokyo Onsen bus stop

Yappashi path love & romance promenade  
八橋小道ラブロマンスロード  
Try rare eight tsuribashi and many more things!

Yamabiko Museum  
資料館 やまびこ

Nagashima park 長島公園

Southern Alps Sesso O-Tsuribashi  
南アルプス接岨大吊橋

Wakamiya shrine  
若宮神社

Fudo no taki (fall)  
不動の滝

Rainbow Bridge Observatory  
レインボーブリッジ展望台

Shinsui park 親水公園  
Enjoy fireflies' dances!  
late May to mid June

Iwataki-fudo-do  
岩瀧不動堂

Rainbow Bridge Observatory  
レインボーブリッジ展望台

Kojo Iriguchi bus stop

Rainbow Bridge  
レインボーブリッジ

Kojo promenade  
湖上遊歩道

Oku-oi Kojo station  
奥大井湖上駅

W.C.

Lake Cottage Oku-oi  
レイクコテージ 奥大井

To Senzu

height difference : 23 m  
Steep stairs!

- ... restaurant
- ... souvenirs
- ... inn, guest house
- ... hot spring
- ... Photogenic spot
- ... parking lot
- ... toilet
- ... bus stop

## Map around Oku-oi Kojo station

- A** Oku-oi Kojo station  
About 20 min.
- B** Rainbow Bridge Observatory  
About 2 min.
- C** Kojo Iriguchi bus stop

course  
 sidewalk